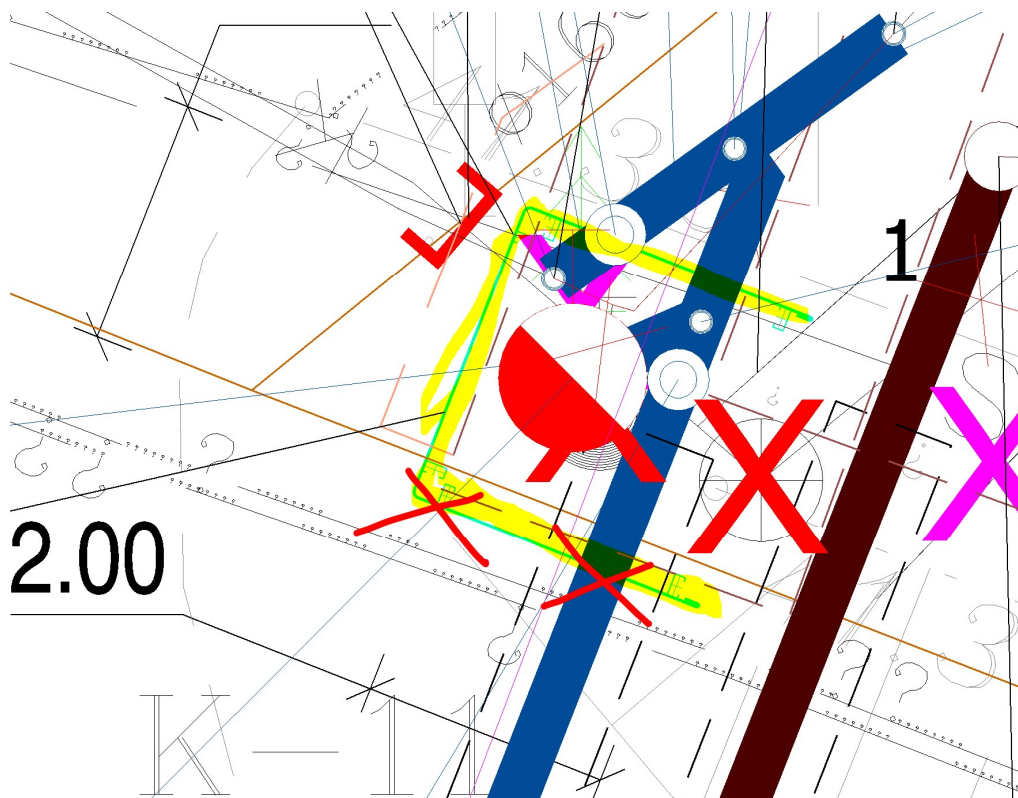
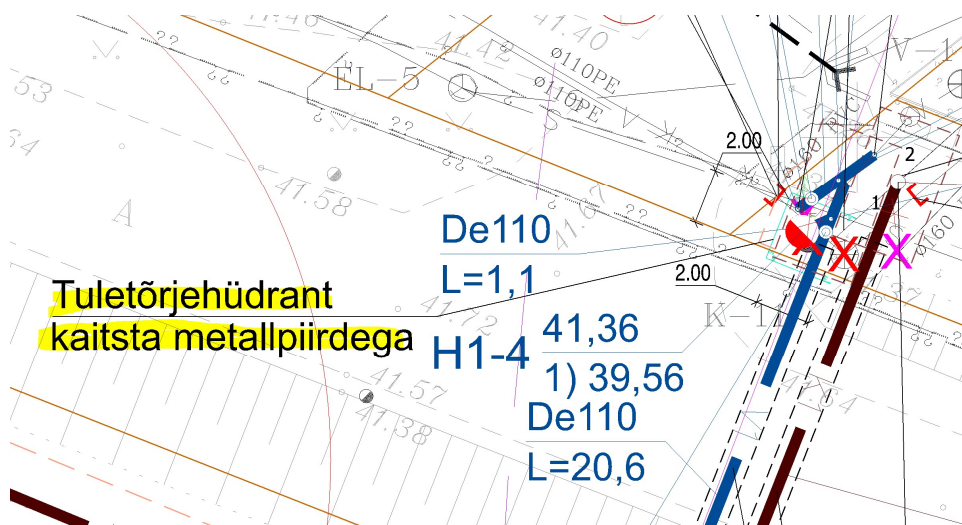


Märkused 16.01.2025

- Palume tuletõrjehüdrandi kaitseks piiret Transpordiameti maaüksusele mitte rajada.

Lisaks palume võimalusel kaaluda antud metallpiirde rajamata jätmist, kuna Transpordiameti hinnangul nõuetele vastavat teeipiiret antud asukohta paigaldada ilmselt ei saa. Samuti jääb metallpiire kindlasti tee hooldust segama. Lisaks juhime tähelepanu, et metallpiirde lahendus võib jääda takistama Päästametil hüdrandi kasutamist.







Oleme seisukohal, et võib-olla piisaks plastikust tähispostist, et hüdrant esile tuua sh teehooldussõidukitele.



- Palume korrigeerida IKÕ plaane.
Palume kontrollida tabelis esitatud katastriüksuste tunnuste ja nimetuste vastavust.



TINGMÄRGID

-  Kinnistu piir
-  V1 Projekteeritud veetorustik
-  V3 Projekteeritud veetorustik (torustik rajatakse enne Kiivita 1 DP ala tööde teostamist)
-  K1 Projekteeritud isevoolne reovee kanalisatsioonitorustik
-  K3 Projekteeritud isevoolne reovee kanalisatsioonitorustik (torustik rajatakse enne Kiivita 1 DP ala tööde teostamist)
-  Projekteeritud hülsstoru



Jrk nr	IKÕ ala Pos nr (plaanil)	Kinnistu registriosa number	Katastriüksuse tunnus, nimi ja sihtotstarve	Asukoht riigitee (nr ja nimi) suhtes (lõigu algus ja lõpp km)	IKÕ ala pindala ruutmeetrites m ²
1.	Pos 1	5938650	65301:002:017611403 11334 Raeküla tee T2 Transpordimaa 100%	11334 Raeküla tee T2 ristumine 1.85 km	58 m ²
2.	Pos 2	5938650	65301:002:017611403 11334 Raeküla tee T2 Transpordimaa 100%	11334 Raeküla tee T2 ristumine 2.03 km	56 m ²

Projekti nimetus: Rae küla, Kiivita 1 kinnistute ja lähiala detailplaneeringu ala järgsete ühisveevärgi ja -reoveekanalisatsiooni liitumisrajatiste ning ühendustorustike projekteerimistööd

Koostas: Skepast&Puhkim OÜ, töö nr 24000094